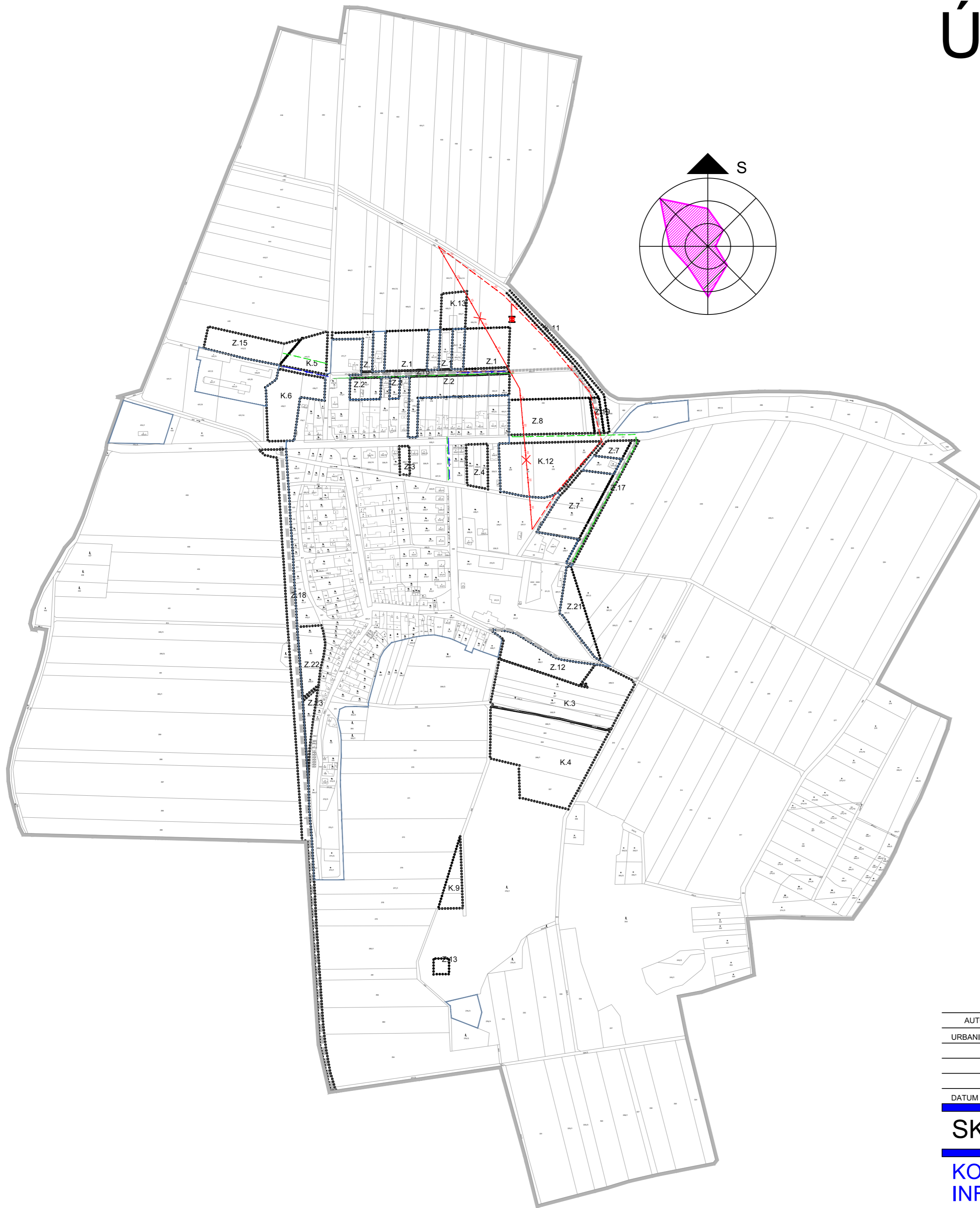
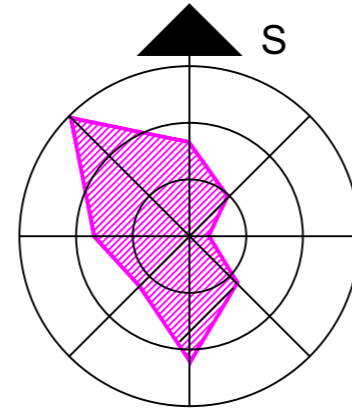


ÚZEMNÍ PLÁN SKALKA




HRANICE STAV		NÁVRH	REZERVA	
[Grey line]	[White box]	[White box]	[White box]	HRANICE ŘEŠENÉHO ÚZEMÍ
[Blue line]	[White box]	[White box]	[White box]	HRANICE ZASTAVĚNÉHO ÚZEMÍ K 1.1.2024
[White box]	[White box]	[Dotted box]	[White box]	HRANICE A OZNAČENÍ ZASTAVITELNÝCH PLOCH
[White box]	[White box]	[Dotted box]	[White box]	HRANICE A OZNAČENÍ PLOCH ZMĚN V KRAJINĚ


DOPRAVNÍ A TECHNICKÁ INFRASTRUKTURA		NÁVRH	REZERVA	
[Dashed line]	[Dashed line]	[Dashed line]	[Dashed line]	MÍSTNÍ KOMUNIKACE
[Blue dashed line]	[Blue dashed line]	[Blue dashed line]	[Blue dashed line]	MÍSTNÍ VODOVOD
[Red dashed line]	[Red dashed line]	[Red dashed line]	[Red dashed line]	SPLAŠKOVÁ KANALIZACE
[Red square]	[Red square]	[Red square]	[Red square]	TRAFOSTANICE
[Red dashed line with X]	[Red dashed line with X]	[Red dashed line with X]	[Red dashed line with X]	VENKOVNÍ VEDENÍ VN 22 kV
[Red dashed line with X]	[Red dashed line with X]	[Red dashed line with X]	[Red dashed line with X]	VENKOVNÍ VEDENÍ VN 22 kV KE ZRUŠENÍ
[Green dashed line]	[Green dashed line]	[Green dashed line]	[Green dashed line]	STL PLYNOVOD

ZÁZNAM O ÚČINNOSTI			
SPRÁVNÍ ORGÁN, KTERÝ VYDAL POSLEDNÍ ZMĚNU	ZASTUPITELSTVO OBCE SKALKA		
DATUM NABYTÍ ÚČINNOSTI POSLEDNÍ ZMĚNY	27.12.2024	POŘADOVÉ ČÍSLO POSLEDNÍ ZMĚNY	1
POŘIZOVATEL	MAGISTRÁT MĚSTA PROSTĚJOVA, ODBOR ÚZEMNÍHO PLÁNOVÁNÍ A PAMÁTKOVÉ PÉČE		

OPRÁVNĚNÁ OSOBA POŘIZOVATELE	
JMÉNO A PŘÍJMENÍ	ING. IVANA NOVÁKOVÁ
FUNKCE	VEDOUcí ODDĚLENÍ ÚZEMNÍHO PLÁNOVÁNÍ, ÚŘADU ÚZEMNÍHO PLÁNOVÁNÍ
PODPIS	



AUTORSKÝ KOLEKTIV					
URBANISMUS, PF	ING.ARCH.PETR MALÝ		VODNÍ HOSPODÁŘSTVÍ	ING.LIBUŠE KUJOVÁ	
			ELEKTRO	ING.ZDENĚK ROZSYPAL	
			ÚSES	ING.HANA TOMAŠTIKOVÁ	
DATUM	PROSINEC 2024	MĚŘÍTKO	1 : 5000	POŘIZOVATEL	MM PROSTĚJOV



SKALKA ÚZEMNÍ PLÁN - ÚPLNÉ ZNĚNÍ PO ZMĚNĚ Č.1

KONCEPCE DOPRAVNÍ A TECHNICKÉ INFRASTRUKTURY

ČÍSLO VÝKRESU
I.2.d.

AUTORIZOVANÝ ARCHITEKT
ING.ARCH.PETR MALÝ
ČÍSLO AUTORIZACE ČKA: 1660