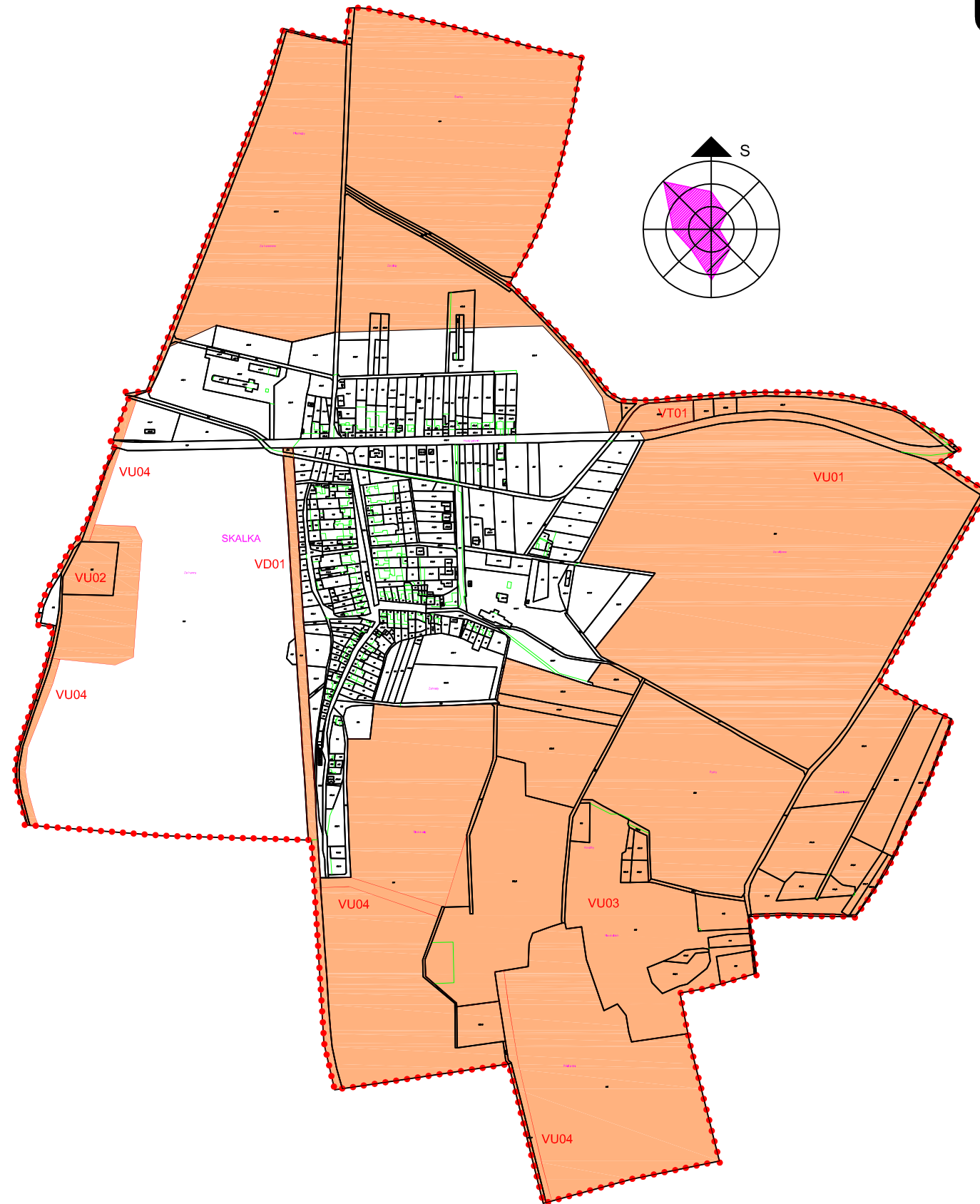





# ÚZEMNÍ PLÁN SKALKA



-  HRANICE ŘEŠENÉHO ÚZEMÍ
-  PLOCHY S MOŽNOSTÍ VYVLASTNĚNÍ
- PLOCHY A KORIDORY PRO VEŘEJNĚ PROSPĚŠNÉ STAVBY
- VD01** MÍSTNÍ KOMUNIKACE (p.z.534)
- VT01** PLOCHA PRO ČIŠTĚNÍ ODPADNÍCH VOD (p.z.4874)
- PLOCHY A KORIDORY PRO VEŘEJNĚ PROSPĚŠNÁ OPATŘENÍ
- VU01** NADREGIONÁLNÍ BIODIVNOSTNÍ CENTRUM
- VU02 - VU04** LOKÁLNÍ ÚSES

ZÁZNAM O ÚČINNOSTI	SPRÁVNÍ ORGÁN VYDÁVÁJÍCÍ ÚZEMNÍ PLÁN	
OPRÁVNĚNÁ OSOBA POŘIZOVATELE	ZASTUPITELSTVO OBCE SKALKA	RAZÍTKO
JMÉNO A PŘÍJMENÍ	DATUM VYDÁNÍ	
FUNKCE	ČÍSLO JEDNACÍ	
VEDOUČÍ STAVEBNÍHO ÚŘADU MĚSTSKÉHO ÚŘADU PROSTĚJOV		
PODPIS	DATUM NABÝTÍ ÚČINNOSTI	

AUTORSKÝ KOLEKTIV					
URBANISMUS, P.F.	ING.ARCH.PETR MALÝ	PLYNOFIKACE	ING.LIBUŠE KUJOVÁ		
		ELEKTRO	ING.ZDENĚK ROZSYPAL		
VODNÍ HOSPODÁŘSTVÍ	ING.LIBUŠE KUJOVÁ	ÚSES	ING.IVO MACHAR		
DATUM	DUBEN 2012	MĚŘÍTKO	1 : 5000	POŘIZOVATEL	MM PROSTĚJOVA
<b>SKALKA</b>			<b>ÚZEMNÍ PLÁN</b>		
VÝKRES VEŘEJNĚ PROSPĚŠNÝCH STAVEB, VEŘEJNĚ PROSPĚŠNÝCH OPATŘENÍ A ASANACÍ			ČÍSLO VÝKRESU	ČÁST	
			5	2	



AUTORIZOVANÝ ARCHITEKT  
 ING.ARCH.PETR MALÝ  
 ČÍSLO AUTORIZACE ČKA: 1660